A photograph of two young girls hiking away from the camera on a dirt path in a forest. The girl in the foreground is wearing a purple patterned sleeveless top and white pants, holding a wooden stick. The girl behind her is wearing a light blue patterned sleeveless top and light blue pants, also holding a stick. The path is surrounded by green foliage and trees.

GUIDE RANDO CHEMINER SANS LIMITE

MOSL'
MOSELLE SANS LIMITE



SOMMAIRE

03

Le label



04

Randonnées pédestres

- 04 Circuit de Malbrouck - **Manderen**
- 05 Circuit du Hammelsberg - **Manderen**
- 06 Circuit des quartzites - **Montenach**
- 07 Circuit des sept collines - **Montenach**
- 08 Circuit du Stromberg - **Contz-les-Bains**
- 09 Réseau de randonnée - **Audun-le-Tiche**
- 10 Sentier minier et circuit du chevalement
Aumetz
- 11 Le Hackenberg - **Buding**
- 12 La source de Charlemagne
Villers-Bettlach
- 13 Le chêne des moines - **Villers-Bettlach**
- 14 Chemin des calvaires - **Hinckange**
- 15 Les dames Dada - **Boulay-Moselle**
- 16 Circuit des panoramas - **Tromborn**
- 17 Circuit des deux pays - **Leiding**
- 18 Chemin de la frontière
Berviller-en-Moselle
- 19 D'une Nied à l'autre - **Condé-Northen**
- 20 Autour de **Bambiderstroff**

- 21 Circuit du galibot - **Petite-Rosselle**
- 22 Circuit de la carrière - **Freyming-Merlebach**
- 23 Circuit de la Collégiale - **Hombourg-Haut**
- 24 Circuit de la Ligne Maginot Aquatique
Cappel
- 25 Circuit du mont Saint-Pierre
Servigny-les-Raville
- 26 Circuit des châteaux - **Pange**
- 27 Circuit des jardins fruitiers - **Laquenexy**
- 28 Sentier du patrimoine - **Norroy-le-Veneur**
- 29 Les champs de bataille de 1870 - **Rezonville**
- 30 Autour de **Gorze**
- 31 Circuit des côtes de Moselle
Novéant-sur-Moselle
- 32 Circuit de la côte d'Arry
- 33 Randonnées à **Réchicourt-le-Château**
- 34 Les Sept Roses - **Saint-Quirin**
- 35 Circuit de la priorale - **Saint-Quirin**
- 36 Circuit du Spitzberg - **Dabo**
- 37 Circuit du dieu Baldur - **Dabo**
- 38 Circuit des troglodytes - **Hellert**
- 39 Circuit du château - **Lutzelbourg**
- 40 Circuit des éclusiers - **Saint-Louis - Arzwiller**
- 41 Circuit des lavoirs - **Bois de Chêne Haut**

42

GPS aventure

44

Sentiers d'interprétation

45

Tables d'orientation

45

Partenaires

46

Carte de la Moselle

Localisez votre circuit sur la carte
de la Moselle pages 46-47



LE PLEIN DE BALADES EN MOSELLE

Avec ses 2 parcs naturels régionaux, ses côtes, ses plateaux et ses montagnes, la Moselle a tous les atouts pour offrir au randonneur pédestre le cadre idéal d'inoubliables balades. Ce guide vous propose de découvrir une sélection des 38 plus belles randonnées protégées au Plan Départemental des Itinéraires de Promenade et de Randonnée et labellisées MOSL. Et pour ajouter du piment à vos sorties natures, les GPSaventure®, sorte de chasses au trésor modernes et ludiques, combleront toute la famille, tout comme d'attractifs sentiers d'interprétation aux multiples thématiques. Sans oublier les hauts lieux équipés de tables d'orientation qu'apprécieront contemplatifs, touristes et curieux. Afin de faciliter votre escapade, les circuits présentés dans ce guide respectent tous la charte départementale de balisage et de signalétiques (panneaux de départ, poteaux directionnels et balisages intermédiaires normés).

Bonne balade !





CIRCUIT DE MALBROUCK



Facile /



Moyen /



Difficile

Le château de Malbrouck, qui domine fièrement la vallée de Manderen, est le point d'orgue de cette balade. La chapelle de la Paix, haut-lieu de l'entente entre les peuples, est étonnante par sa situation sur la frontière. La résurgence du Husrpung et le Ravin du Diable sont les principaux points d'intérêt côté nature.



BONS PLANS

☕ Café/restaurant : Au Val Sierckois à Manderen

★ Site de visite : Château de Malbrouck à Manderen

♥ Coup de cœur : le site étonnant de la résurgence du Husrpung



DISTANCE

5,1

DÉPART

> Chapelle de la Paix
Merschweiler > D1

DURÉE

> 1h15

BALISAGE

> trait jaune
> poteaux directionnels② La chapelle de la Paix
à Merschweiler

CIRCUIT DU HAMMELSBERG



Facile



Moyen

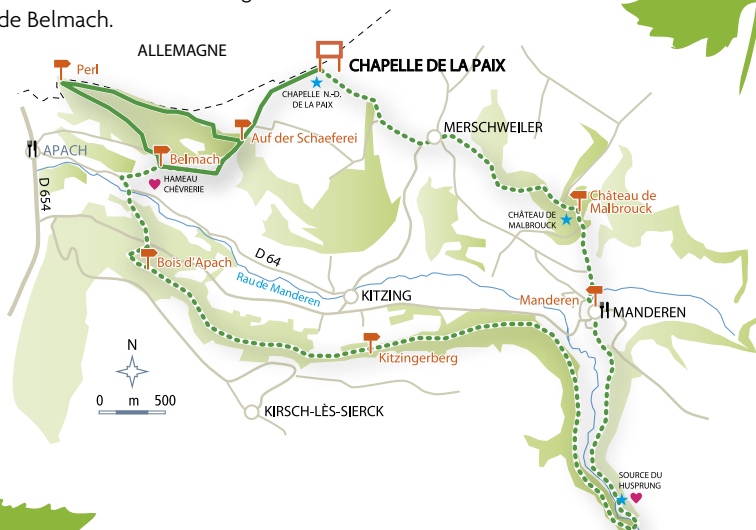


Difficile

La Chapelle de la Paix, au départ de la randonnée, présente la particularité d'être construite exactement sur la frontière. Elle comporte une liste des victimes des trois guerres franco-allemandes affichées non pas par pays mais par ordre alphabétique. Le circuit flirte avec la frontière allemande et traverse la très belle pelouse à orchidées du Hammelsberg entre Perl et le hameau de Belmach.



BONS PLANS

☕ Café/restaurant : le Clos
de la Ravine à Apach♥ Coup de cœur : le hameau
de Belmach et sa chèvrerie



CIRCUIT DES QUARTZITES



Facile /



Moyen /



Difficile

Dépaysement garanti pour ce circuit hors du commun. Au départ de la Maison de la Nature, le sentier s'immerge dans le vallon frais et boisé du ruisseau de Montenach où affleurent d'étranges roches de quartzites. Le circuit se poursuit sur les hauteurs de Sierck-les-Bains qui offrent plusieurs panoramas saisissants vers le plateau lorrain, le Stromberg et la vallée de la Moselle.



0 m 500



➤ maison de la Nature



BONS PLANS

Café/restaurant : La Vieille Porte à Sierck-les-Bains
Café du Château du Fort à Sierck-les-Bains



★ Site de visite : Maison de la Nature du Pays de Sierck



♥ Coup de cœur : le vallon du ruisseau de Montenach



CIRCUIT DES SEPT COLLINES



Facile /



Moyen /



Difficile

Montenach occupe le centre d'un amphithéâtre naturel ceinturé de sept collines de pelouses à orchidées uniques dans la région. Plus de 550 espèces différentes y sont recensées ! Le sentier qui les parcourt est une occasion de renouer avec la nature et d'apprendre à la respecter. Rendez-vous à la Maison de la Nature où vous pourrez compléter vos connaissances et affiner votre curiosité.



➤ orchidées



BONS PLANS

- ☞ Café/restaurant : auberge de la Klauss à Montenach
- ★ Site de visite : Maison de la Nature du Pays de Sierck
- ♥ Coup de cœur : le passage dans la réserve naturelle





CIRCUIT DU STROMBERG



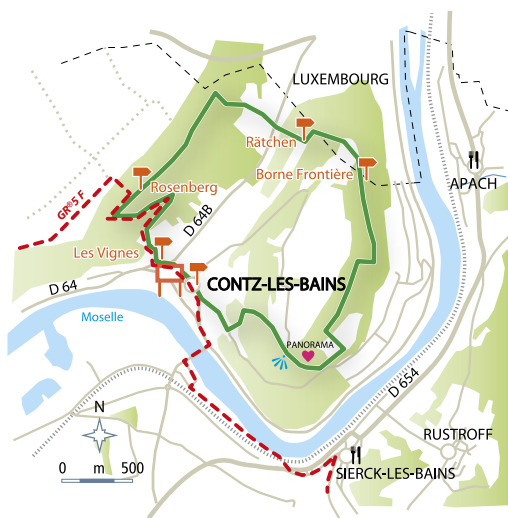
② Le Stromberg

 Facile /  Moyen /  Difficile



Avec son point de vue panoramique exceptionnel, le Stromberg est la colline qui domine Contz-les-Bains et la région de Sierck. Situé au carrefour de la France et du Luxembourg, ce relief aux formes allongées qui se termine en falaise abrupte, vous accompagnera tout au long de cette randonnée dans un décor de forêts, de vignobles, de pelouses calcaires et de villages de coteaux. Une incursion au Grand-Duché du Luxembourg permet une agréable visite de la bourgade de Schengen, bien connue pour ses célèbres Accords et ses vignobles. Bonne balade !



③ Contz-les-Bains



BONNS PLANS

-  Café/restaurant : L'Orchidée à Sierck-les-Bains
-  Coup de cœur : le panorama à partir du Stromberg



DISTANCE

24,2

DÉPART

> place du château
Audun-le-Tiche > B1

DURÉE

> de 1 h
à 2 h 30

BALISAGE

> trait jaune
> poteaux directionnels

RÉSEAU DE RANDONNÉE D'AUDUN-LE-TICHE



Facile /



Moyen /




Difficile

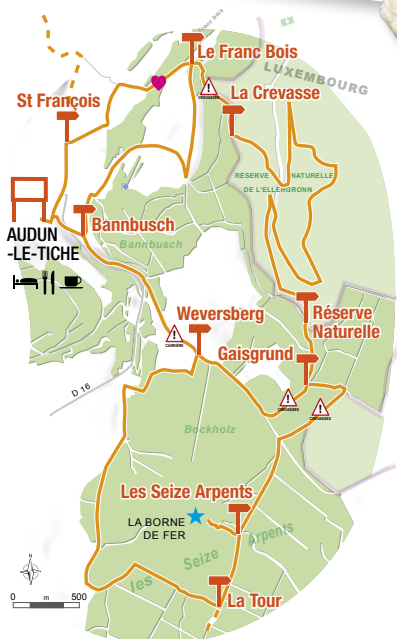
Situé à la pointe nord-ouest du département de la Moselle, sur la frontière avec le Luxembourg, Audun-le-Tiche s'est implantée et développée au cours des siècles au cœur d'un réseau de vallées affluentes de l'Alzette. Le réseau de balades permet de s'élever sur le Katzenberg ou « mont fortifié » qui fut le lieu d'implantation d'une communauté d'individus au Néolithique. Le parcours se poursuit à travers la réserve naturelle d'Ellergronn, côté luxembourgeois. Enfin, un parcours en grande partie forestier permet d'atteindre la Borne de Fer, point culminant de la randonnée à 450 m d'altitude.

BONS PLANS

- Snack chez Silvio
- Le sentier entre les vieux arbres au Franc Bois



➤ Paroi rocheuse





SENTIER MINIER ET CIRCUIT DU CHEVALEMENT



Facile /



Moyen /



Difficile

Ce sentier chemine à travers un bel environnement, calme, campagnard et boisé. À Aumetz, la visite du musée des Mines de Fer et son chevalement replonge le curieux dans les machineries du passé. Ce musée complète celui de Neufchef situé à quelques kilomètres.



BONS PLANS



Restaurant : Le Troquet
à Aumetz



Coup de cœur :
le chevalement de mine



LE HACKENBERG



Facile /



Moyen /



Difficile

Du fond de la vallée de la Canner, le circuit du Hackenberg vous mène sur les collines boisées, typiques de la vallée de la Canner et de ses affluents. Vous apprécierez l'harmonie des paysages et le beau panorama qui s'offre à vous.



BONS PLANS

☺ Café/restaurant : Le Relais du Fort à Veckring

★ Sites de visite : moulin de Buding, ouvrage du Hackenberg à Veckring

♥ Coup de cœur : panorama au sommet du Hackenberg





LA SOURCE DE CHARLEMAGNE



Facile



Moyen



Difficile

Villers-Bettmach, ancienne abbaye cistercienne située dans un écrin de verdure au milieu de la forêt de Villers, est un endroit privilégié pour qui veut découvrir ces terres de légendes. On dit que Charlemagne fit jaillir une source sous le sabot de son cheval, puis fit construire une chapelle à l'emplacement de l'actuelle chapelle de Rabas.



BONS PLANS

- ★ Site de visite : abbaye de Villers-Bettmach
- ♥ Coups de cœur : vallée de la Canner, site préservé, source de Charlemagne



⑦ chapelle de Villers-Bettmach





LE CHÊNE DES MOINES



Facile /



Moyen /



Difficile

Entièrement située en forêt domaniale de Villers-Bettmach, cette randonnée vous plonge dans l'atmosphère des grands massifs forestiers où les moines cisterciens de l'abbaye ont laissé leur empreinte. Le Chêne des Moines que vous ne manquerez pas d'admirer, est un colosse de plus de 30 mètres de haut planté en 1682.



② Le chêne des Moines



BONS PLANS

- ★ Site de visite : abbaye cistercienne
- ♥ Coup de cœur : le chênes des Moines



DISTANCE

16,5

DÉPARTS > D3

> Mégange,
Roupeldange> Chapelle St-Maurice
Guinkirchen> Aire de jeux de
Hinckange-Brecklange

DURÉE

> 4 h

BALISAGE

> trait jaune
> poteaux
directionnels

CHEMIN DES CALVAIRES



Facile /



Moyen /



Difficile

Collines boisées, plaines alluviales aux verts pâturages, villages blottis autour de leur église, les paysages typiques du Pays Boulageois rythment votre balade. Ce territoire est marqué par une forte tradition religieuse, en témoignent les nombreux calvaires, croix de chemin et chapelle qui vous accompagnent sur ce circuit.



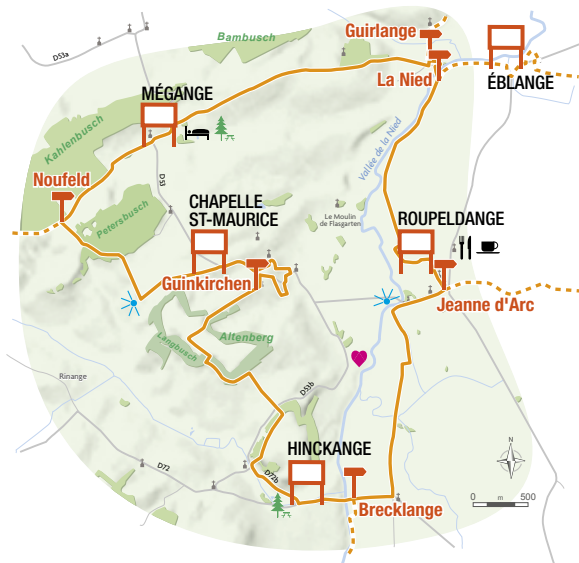
BONS PLANS

Café/restaurant :
Au Bon Coin à
Roupeldange

♥ **Coup de cœur :**
la variété des paysages
des bords de Nied aux
coteaux boisés



➤ Martin pêcheur sur la Nied





LES DAMES DADA



Facile /

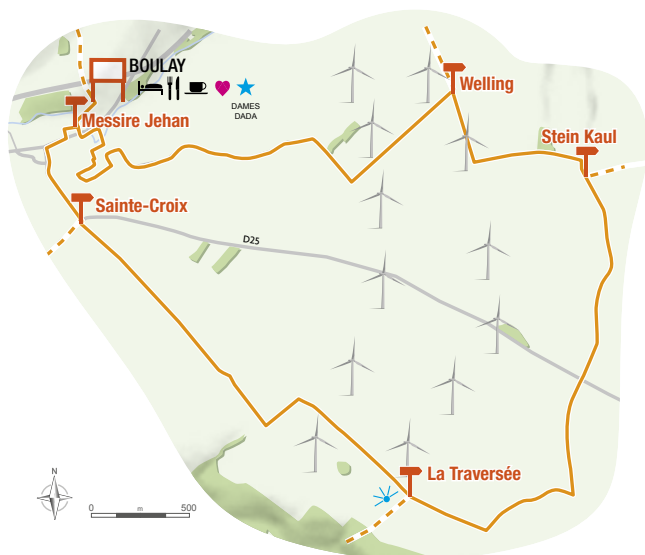


Moyen /



Difficile

Une randonnée originale pour découvrir le centre de Boulay, ses gässels, ses Dadas tours, derniers vestiges des fortifications de la ville. Plus loin, vous prenez de la hauteur par le plateau où un panorama fabuleux sur la ville et le Pays de Nied s'offre à vous.



BONS PLANS



Restaurants :
Co'taco'te et Bell'Anima
à Boulay



Coup de cœur :
les ruelles (ou gässels) du
centre-ville de Boulay



0 m 500



CIRCUIT DES PANORAMAS



Facile /



Moyen /



Difficile

Au départ des hauteurs de Tromborn, vous débutez votre randonnée par l'un des plus beaux panoramas qu'offre la Moselle, avec une vue qui s'étend au-delà des Pays Messin, des Trois Frontières et du Warndt. Vous êtes immergés en pleine nature, tantôt dans des vallées forestières ponctuées de clairières parsemées d'étangs, tantôt sur des plateaux de cultures céréalières.

BONS PLANS

♥ Coup de cœur :
le panorama au départ





CIRCUIT DES DEUX PAYS



Facile /



Moyen /

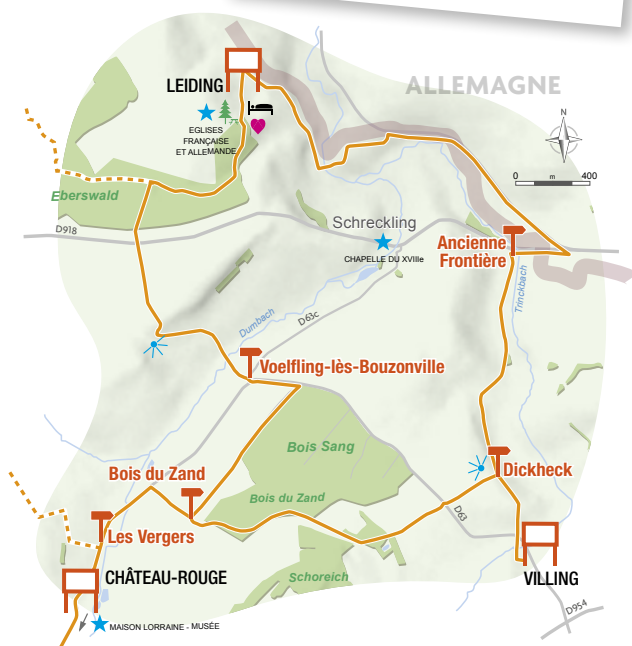


Difficile

Votre balade débute à Leiding, ravissante petite localité dont la rue principale marque la frontière entre l'Allemagne et la France. Ainsi, les maisons à l'ouest de la "rue de la frontière" sont françaises et celles à l'est sont allemandes. Cette singularité, caractérisée par l'architecture des deux églises, renforce l'atmosphère plaisante et calme de l'endroit. La fraternité entre les habitants des deux pays est ici le maître mot. Vous poursuivez votre parcours par Voelfling-lès-Bouzonville, qui contrairement à Leiding présente la particularité d'être un village sans église.



② Église française de Leiding



BONS PLANS



Coup de cœur :
le village franco-
allemand de Leiding
et Leidingen



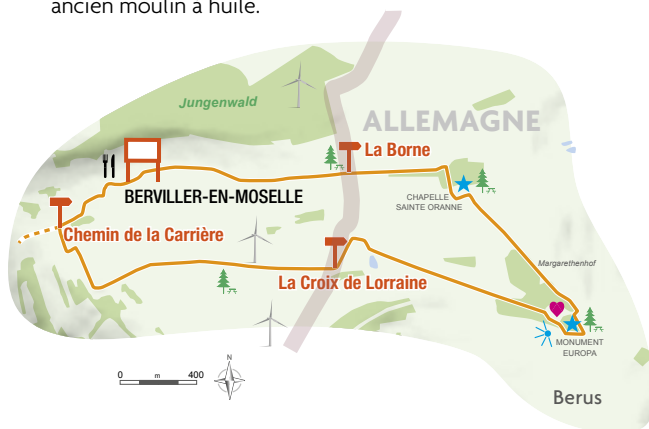
CHEMIN DE LA FRONTIÈRE

 Facile /  Moyen /  Difficile



Située entre Berviller-en-Moselle et Berus en Allemagne, cette promenade symbolise la réconciliation franco-allemande. Le monument des Grands Européens érigé en 1970 sur les hauteurs de Berus en est le principal élément. Tout au long du parcours, des initiatives prises par les frontaliers symbolisent cette amitié : les mains des enfants gravées dans le chemin, la Borne de la Voie Ouverte ou encore la Croix de Lorraine, lieu de rencontre et de festivités. Cette balade est également riche en patrimoine : église Saint-Fiacre, chapelle Sainte-Oranne, ancien moulin à huile.



➤ Monument des Grands Européens



BONS PLANS

-  Petite restauration le long du chemin à Berviller
-  Coup de cœur : le panorama au monument Europa



D'UNE NIED À L'AUTRE



Facile /



Moyen /



Difficile

Au fil de cette balade, vous franchissez la Nied française, puis la Nied allemande (séparation entre les parlers romans et germaniques) pour atteindre la Nied Réunie à Condé-Northen. Au rythme de ces rivières, vous appréciez les couleurs et les senteurs des vergers et des prairies.



0 m 500



BONS PLANS

-  Café/restaurant :
La Grange de Condé
-  Coup de cœur :
la vallée de la Nied



② Les vestiges de la ligne
Maginot

AUTOUR DE BAMBIDERSTROFF



Facile /

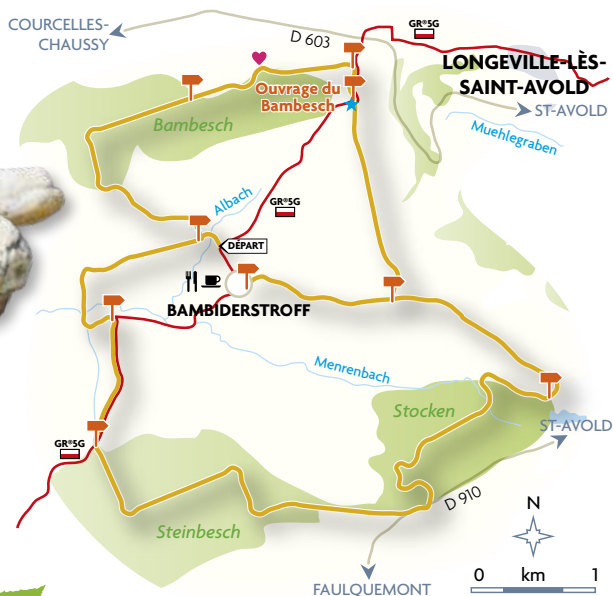


Moyen /



Difficile

Situé sur les hauteurs du village de Bambiderstroff, cette balade offre de superbes panoramas sur la vallée de la Nied et la plaine de la Warndt. Vous découvrirez plusieurs vestiges de la ligne Maginot, un fossé anti-char, des mardelles ainsi que des monuments et bâtiments appartenant au patrimoine culturel du village.



BONS PLANS

- ☺ Café/restaurant : café du Centre à Bambiderstroff
- ★ Site de visite : ouvrage du Bambesch à Bambiderstroff
- ♥ Coups de cœur : le panorama et les forts de la ligne Maginot



CIRCUIT DU GALIBOT*

Facile / Moyen / Difficile

Ce circuit inédit vous plonge dans le passé de Petite-Rosselle. Vous y découvrirez des lieux qui ont su conserver les paysages industriels de la grande aventure du charbon : cité Gargan avec ses logements et jardins ouvriers, anciens locaux des ingénieurs du Groupe de Petite-Rosselle, monument du Mineur, Puits Vuillemin, Puits Saint-Charles, cité minière Wendel Nord... Ce circuit fait partie du réseau de randonnées du Pays de Forbach.

*Galibot : enfant-manceuvre qui portait au fond de la mine

BONS PLANS

- Café/restaurant : pizzeria Da Mario à Petite-Rosselle
- ★ Site de visite : musée Les Mineurs Wendel
- ♥ Coup de cœur : le patrimoine minier



➤ Le musée Les Mineurs Wendel





CIRCUIT DE LA CARRIÈRE



Facile



Moyen



Difficile

C'est dans un espace naturel unique que se déroule cette randonnée aux paysages surprenants. Cet espace renaturé suite à l'arrêt de l'exploitation du charbon, se présente comme un canyon long de 3 km et large de 850 m formé d'un fond humide, de falaises de grès bigarré coiffées d'une forêt classée Natura 2000. Ce milieu, d'une exceptionnelle qualité, abrite des espèces sauvages rares qu'il est possible d'observer grâce aux équipements réalisés : belvédère, mares...



BONS PLANS

♥ Coup de cœur :
les couleurs du
rocher au coucher
du soleil





CIRCUIT DE LA COLLÉGIALE DE HOMBOURG-HAUT



Facile



Moyen



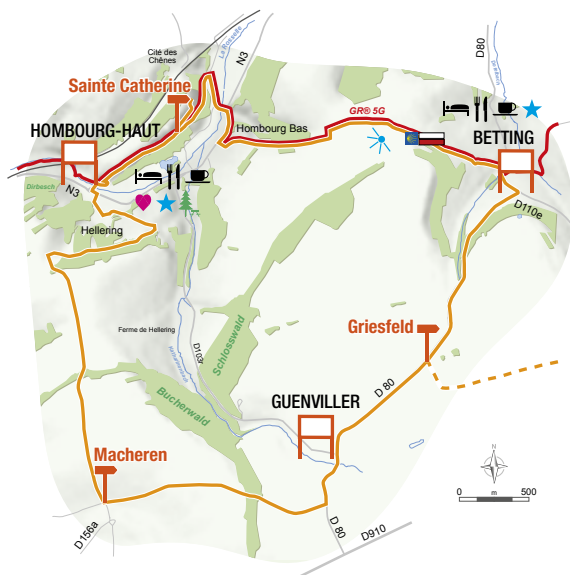
Difficile

Ancienne cité médiévale fortifiée, édifiée au XIII^e siècle par les évêques de Metz, Hombourg-Haut présente un patrimoine exceptionnel dans un cadre paysager remarquable. Le Vieux Hombourg et en particulier la collégiale Saint-Étienne apparaissent comme des sentinelles qui dominent la vallée de la Rosselle.



BONS PLANS

- Aires de pique-nique, restaurants à Hombourg-Haut, zone commerciale de Betting
- Coups de cœur : des panoramas exceptionnels le site médiéval du Vieux Hombourg



> Hombourg-Haut vue du ciel



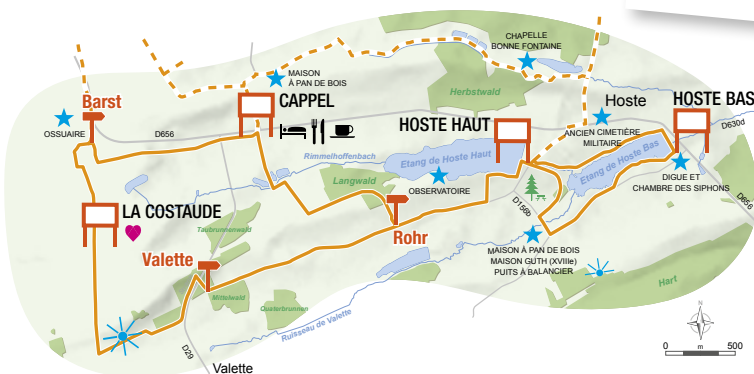
CIRCUIT DE LA LIGNE MAGINOT AQUATIQUE

Facile / Moyen / Difficile

Entre la Nied allemande naissante et la Sarre, la Ligne Maginot aquatique, construite avant le seconde guerre mondiale, dont le fonctionnement a été fidèlement reconstitué par des bénévoles, permet de comprendre ce système ingénieux d'inondations défensives : casemates, wagon anti-chars, étangs-réservoirs... Ces zones humides sont également d'une grande richesse floristique et faunistique, présentées sur d'intéressants supports pédagogiques.



⊙ Étang de Hoste



BONS PLANS

- Café/restaurant :
Le Château Neuf
à Cappel
- Coup de cœur :
la reconstitution de
la fortification de
campagne à Barst



CIRCUIT DU MONT SAINT-PIERRE



Facile /



Moyen /



Difficile

Cette côte située à 325 mètres d'altitude dédiée à Saint-Pierre est le point d'orgue de cette balade. Elle se présente comme un magnifique belvédère où la vue à 360° est remarquable. Vous y découvrirez de majestueux arbres multiséculaires qui procurent à cet endroit toute sa sérénité, la chapelle de 1865 et son cimetière adjacent, ainsi que l'imposante croix de Lorraine érigée en 1975 à la mémoire des combattants de la seconde guerre mondiale.



➤ Le mémorial de la seconde guerre mondiale

BONS PLANS

- ☺ Café/restaurant :
la Croix de Lorraine à
Servigny-les-Raville
- ♥ Coup de cœur : le site
du Mont Saint-Pierre



CIRCUIT DES CHÂTEAUX



Facile /



Moyen /



Difficile



Décor de fond de vallée pour ce circuit au patrimoine naturel et historique remarquable. C'est en 1720 que fut construit le Château de Pange, ceinturé d'un jardin réalisé par le paysagiste Louis Benech. Non loin, se trouve Maizeroy, village aux façades lorraines magnifiquement restaurées. En fond de vallée, la Nied française et ses prairies humides forment une zone naturelle intéressante par sa faune et sa flore.



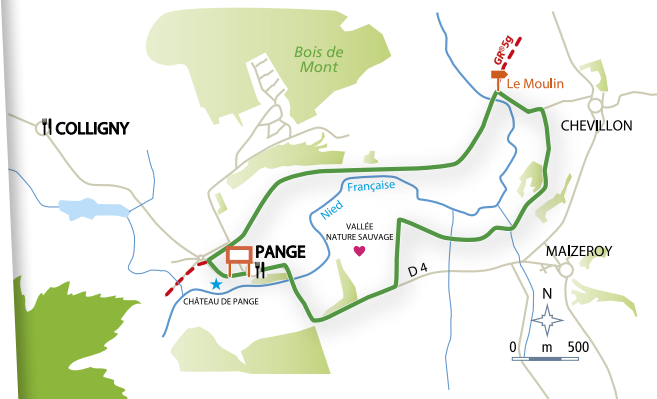
BONS PLANS

 **Café/restaurant : La Petite Auberge à Colligny**

♥ **Coup de cœur : la nature sauvage de la vallée**



➔ La Nied française





CIRCUIT DES JARDINS FRUITIERS



Facile /



Moyen /



Difficile

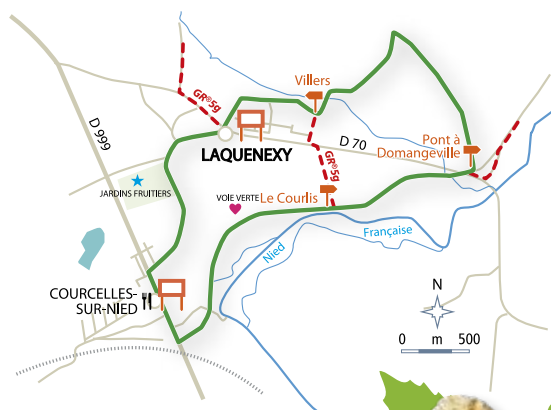
Avec ses différents jardins thématiques et ses créations végétales, découvrez les Jardins Fruitiers de Laquenexy. Ce site fut créé en 1904 pour aider les viticulteurs à reconstruire leur vignoble suite à l'apparition du Phylloxera. Le Département de la Moselle l'acquiert en 1954 pour en faire un centre d'essais horticoles puis un centre d'expérimentation fruitière en 1980. En 2004, un nouvel élan lui est donné en y créant « Les Jardins Fruitiers de Laquenexy ».

② Aux abords des Jardins fruitiers de Laquenexy



BONS PLANS

- ☛ Café/restaurant : L'Escale à Courcelles-sur-Nied
- ★ Site de visite : Les Jardins Fruitiers de Laquenexy
- ♥ Coup de cœur : la voie verte le long de la Nied française





SENTIER DU PATRIMOINE DE NORROY-LE-VENEUR



Facile



Moyen




Difficile

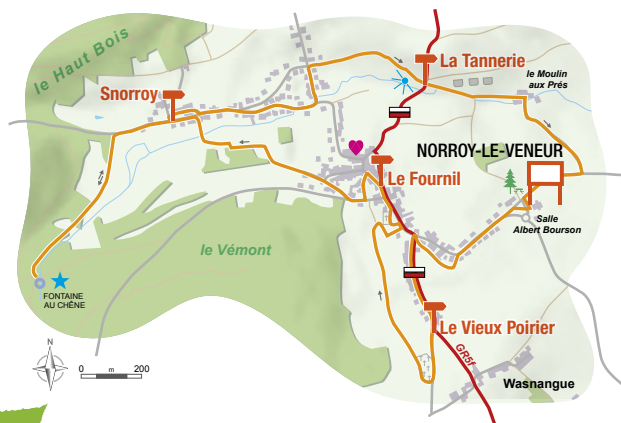
Si le village de Norroy doit son nom aux noix (de "Nogaredum" : le Pays de la Noix), il est aussi connu pour ses vignes jusqu'au XIX^e siècle. Pour contrer les ravages du Phylloxéra, il développera la culture fruitière, fraises et fruitiers dont témoignent les vergers qui occupent encore les versants. Occupé avec certitude depuis l'époque Mérovingienne, le village s'enorgueillit aussi d'un patrimoine bâti exceptionnel : de nombreuses fontaines, son église fortifiée et l'ancien moulin dont la dernière extension et la roue à godets datent de 1845.



BONS PLANS

 Vente directe
à la ferme
Vincent Neveux

♥ Coup de cœur :
le patrimoine bâti
exceptionnel





LES CHAMPS DE BATAILLE DE 1870



Facile /



Moyen /



Difficile

Le plateau entre Gorze et Rezonville a été le théâtre de violents combats durant le mois d'août 1870. Ce sont plus de 200 000 soldats qui se sont affrontés sur une étendue située entre Mars-la-Tour, Vionville et Rezonville. Au détour des sentiers vous croiserez de nombreux monuments érigés en mémoire des combattants. Jalonnés d'équipements informatifs et ludiques, ils permettent de mieux comprendre le déroulement des combats. Pour compléter vos connaissances sur cette période de l'histoire, rendez-vous au Musée de la Guerre de 1870 et de l'Annexion à Gravelotte.



BONS PLANS

Café/restaurant : restaurant Schmidt à Rezonville

★ Site de visite : Musée de la Guerre de 1870 et de l'Annexion à Gravelotte



♥ Coups de cœur : les monuments disséminés de 1870



⑦ un des nombreux monuments érigés en mémoire des combattants





AUTOUR DE GORZE



Facile /



Moyen /



Difficile

Haut-lieu de spiritualité formé autour d'une abbaye bénédictine fondée en 749, Gorze, cité du Parc Naturel Régional de Lorraine, est marquée par l'histoire : aqueduc romain, demeures Renaissance, palais abbatial. À découvrir également un petit patrimoine évocateur du passé et des légendes gorziennes : chapelle Saint-Clément, Autel des lépreux, Croix aux Loups, Prieuré Saint-Thiébauld, Roche de la Pucelle, vallons et source de la pucelle et de Parfondval, Fond de la Gueule...



⑦ La vallée de Gorze



⑦ La chapelle st-clément à Gorze



BONS PLANS

☛ Café/restaurant : auberge du Lion d'Or à Ancy-sur-Moselle

★ Sites de visite : palais abbatial et église romane

♥ Coups de cœur : site de la chapelle Saint-Clément et Fond de la Gueule





CIRCUITS DES CÔTES DE MOSELLE

En rive gauche de la Moselle, Ancy-Dornot et Novéant-sur-Moselle sont des départs de randonnée privilégiés. Le village de Dornot, perché sur les hauteurs, est caractéristique des villages de vigneron, avec ses ruelles étroites et tortueuses, qui offrent de beaux panoramas sur la vallée de la Moselle. Les rochers de la Fraise, le monument des passeurs, la Croix Saint-Clément, le parcours historique de la bataille de 1944 sont autant de lieux qui évoquent la nature et les siècles d'histoire du Val de Moselle.

Facile / Moyen / Difficile



BONS PLANS

Café/restaurant :
Auberge du Lion d'Or à Ancy-Dornot

Coup de cœur : panorama aménagé au-dessus des rochers de la Fraise





Ⓢ Anciens blockhaus
sur les pelouses calcaires

CIRCUIT DE LA CÔTE D'ARRY



Facile /

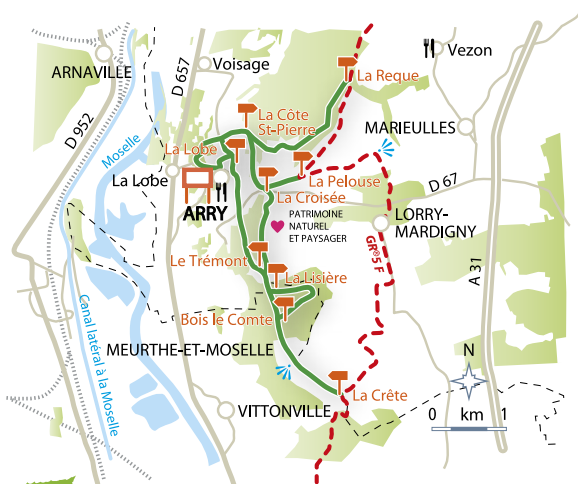


Moyen /



Difficile

Le village d'Arry, perché sur les hauteurs des côtes de Moselle, offre des vues imprenables sur la vallée de la Moselle et le plateau lorrain. Ce site privilégié est propice au développement d'une faune et d'une flore caractéristiques des pelouses calcaires. Arbres fruitiers et vignes colonisent les versants bien exposés des coteaux de Lorry-Mardigny, commune qui a la particularité de posséder deux églises du XII^e siècle et des châteaux aujourd'hui privés.



Ⓢ l'église fortifiée d'Arry



BONS PLANS

- ☺ Café/restaurant :
A la côte d'Arry à Arry
- ♥ Coup de cœur :
le patrimoine naturel
et paysager



RÉSEAU DE RANDONNÉE DE RÉCHICOURT LE-CHÂTEAU



Facile /



Moyen /



Difficile

Bienvenue à Réchicourt-le-Château. Situé au Pays des étangs, au cœur du Parc Naturel Régional de Lorraine, Réchicourt-le-Château et sa voisine Moussey, offrent au randonneur une incroyable diversité de paysages insolites dans une nature préservée : grande écluse, étang en pleine forêt, cité de Bataville, canal, sont les principaux ingrédients de ces randonnées d'une exceptionnelle variété.

Circuit de la Grande Écluse 4,6 km

Circuit du petit étang 5,9 km

Circuit de Bataville 6 km



➤ Bataville



BONS PLANS



Café/restaurant :
La Rascasse à Réchicourt



Coup de cœur :
le tour de l'étang en
pleine nature





LES SEPT ROSES



Facile /




Moyen /



Difficile

Bienvenue dans l'un des plus beaux villages de France. Niché au pied du massif du Donon dans les Vosges mosellanes, Saint-Quirin vous ouvre ses chemins à la découverte des « Roses », ces lieux de culte chargés d'histoire et de légendes.



② En montant vers la Haute chapelle



BONS PLANS

- ☞ Café/restaurant : Hostellerie du Prieuré à Saint-Quirin
- ★ Sites de visite : église priorale et village de Saint-Quirin
- ♥ Coup de cœur : le patrimoine exceptionnel de Saint-Quirin





CIRCUIT DE LA PRIORALE



Facile /



Moyen /



Difficile

Situé dans le massif du Donon, le circuit de la Priorale est un avant-goût de la randonnée en moyenne montagne. Au milieu des sapins géants, vous cheminerez sur d'étroits sentiers facilement accessibles et vous apprécierez les panoramas sur la vallée de Saint-Quirin et la forêt vosgienne grâce à des aménagements réalisés par les bénévoles du Club Vosgien. Le kiosque situé sur la hauteur est incontournable pour admirer le paysage ou simplement faire une petite pause.



BONS PLANS

☺ Café/restaurant :
Hostellerie du Prieuré à
Saint-Quirin

★ Sites de visite : l'église
priorale et le village de
Saint-Quirin

♥ Coup de cœur : l'ambiance
"moyenne montagne"





② L'ambiance montagnarde

CIRCUIT DU SPITZBERG



Facile /



Moyen /



Difficile

Une petite montée et déjà un point de vue mémorable s'offre à vous depuis le rocher de Backofenfelsen. De chemins forestiers en sentiers, vous prenez de l'altitude dans une ambiance montagnarde pour arriver aux points culminants de la forêt de Dabo. Ne manquez pas le *Steinerne Maennel* (petit bonhomme de pierre).




BONS PLANS



Café/restaurant : le Zollstock
à Dabo - La Hoube



Coup de cœur : une vraie rando
en montagne



⑦ La chapelle st-Léon à Dabo



CIRCUIT DU DIEU BALDUR



Facile



Moyen

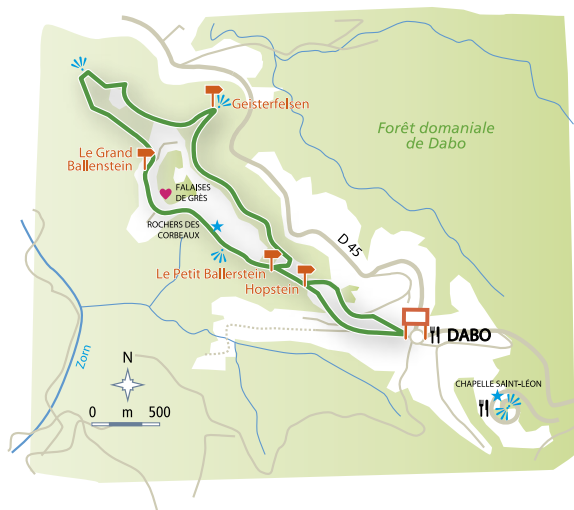


Difficile

Un sentier ombragé et bucolique qui vous mène de rochers remarquables en falaises de grès et de magnifiques points de vue en sites chargés d'histoire et de légendes. Vous entrez dans le royaume de Baldur, dieu celte de la lumière, sur l'un des plus beaux sentiers de randonnée des Vosges mosellanes.



⑦ Ambiance forestière



BONS PLANS

- ☕ Café/restaurant :
Auberge Katz à Dabo
- ♥ Coup de cœur :
les imposantes falaises
de grès



CIRCUIT DES TROGLODYTES



Facile /



Moyen /



Difficile

Un circuit qui vous mène de crêtes en fond de vallée en passant par les incontournables maisons troglodytiques du Falkenfels, habitées jusqu'au début du XX^e siècle. Ce lieu magique est un balcon exceptionnel sur le rocher de Dabo et la forêt vosgienne. Édifié sur un piton rocheux, à pic au-dessus de la vallée, Haselbourg, village en forme circulaire, fut construit à l'emplacement d'un oppidum romain.



② Les maisons troglodytiques



BONS PLANS

☞ Café-restaurant :
Le beau site à Hellert

♥ Coup de cœur :
le site somptueux des
maisons troglodytes



CIRCUIT DU CHÂTEAU



Facile /



Moyen /



Difficile

Une jolie balade familiale qui vous guidera jusqu'au château de Lutzelbourg, véritable sentinelle de grès rose qui veille sur le village et la vallée depuis le XI^e siècle. Ne pas manquer les superbes points de vue depuis le château et le rocher du Petit Moulin.

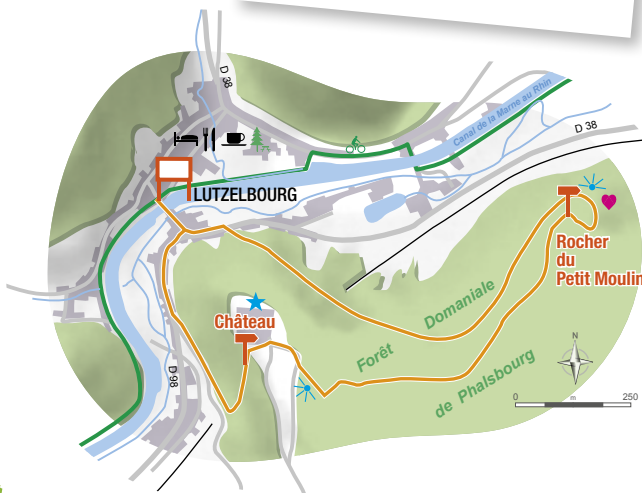


➤ Lutzelbourg

BONS PLANS

Café-restaurant :
Les Vosges
à Lutzelbourg

♥ Coup de cœur :
le site méconnu
du rocher du
Petit Moulin





CIRCUIT DES ÉCLUSIERS



Facile /



Moyen /



Difficile

De l'ancienne échelle d'écluses où subsiste l'âme des éclusiers et marins des siècles passés en passant par de pittoresques rochers de grès rose et forêts ombragées, ce circuit vous mènera au Plan Incliné, symbole du génie mécanique et hydraulique du XX^e siècle.



➤ Maison éclusière

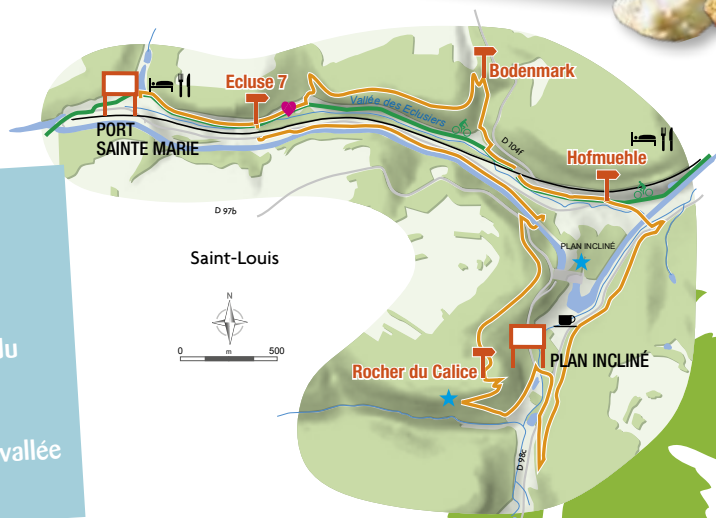


BONS PLANS

☕ Cafés-restaurants :
Le Papar Hasard à l'écluse n° 2

La brasserie des Éclusiers au pied du plan incliné

♥ Coup de cœur :
la traversée de la vallée des Éclusiers



DISTANCE

8,6

DÉPART

> au bout de la rue du Finstignerkopf
Bois de Chêne Haut > H6

DURÉE

> 2 h

BALISAGE

> anneau bleu

> poteaux directionnels



CIRCUIT DES LAVOIRS



Facile /



Moyen /



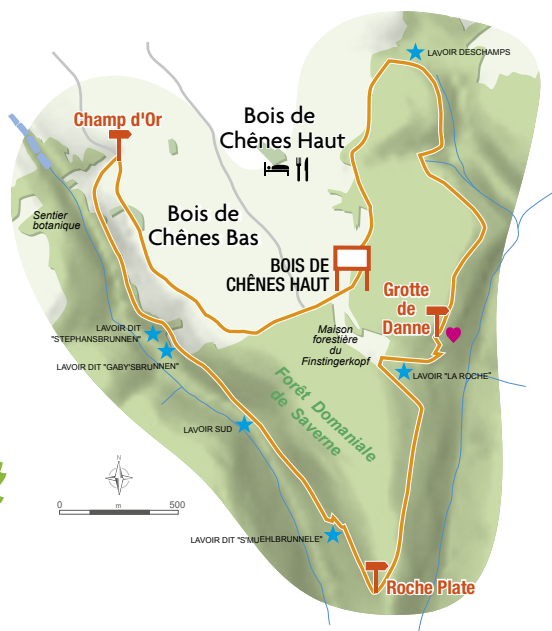
Difficile

Cette randonnée permet de découvrir de nombreux anciens lavoirs du secteur de Bois de Chênes (hameau annexe de Phalsbourg) ainsi qu'une sculpture en bois évoquant la légende de Saint-Hubert sans oublier la spacieuse grotte de Danne.

BOIS PLANS

☺ Cafés-restaurants : nombreux à Phalsbourg

♥ Coup de cœur : l'impressionnante grotte de Danne



GPS AVENTURE®



Une énigme pour vous mettre l'eau à la bouche

Difficulté énigme 4/5
3 km A/R
1 h 45 à 2 h A/R

AU PARC ARCHÉOLOGIQUE EUROPÉEN À BLIESBRUCK

Ici, le trésor est très exactement aux coordonnées suivantes : **N 49° 0A,BCD'**;
E 007° 1 E,FGH'.

Afin de bien débiter cette aventure qui se déroule au temps des Romains, rendez-vous aux : **N 49° 07,760' ; E 007° 10,880'** pour observer un bâtiment d'époque.

Du bâtiment typique de ce quartier, additionnez la cave et l'atelier- boutique pour trouver **A**. Trouvez maintenant le bâtiment public, ses différentes pièces sont basées sur un module de **5B** pieds. Allez au puits ! Les travaux des archéologues ont débuté en **197C**.

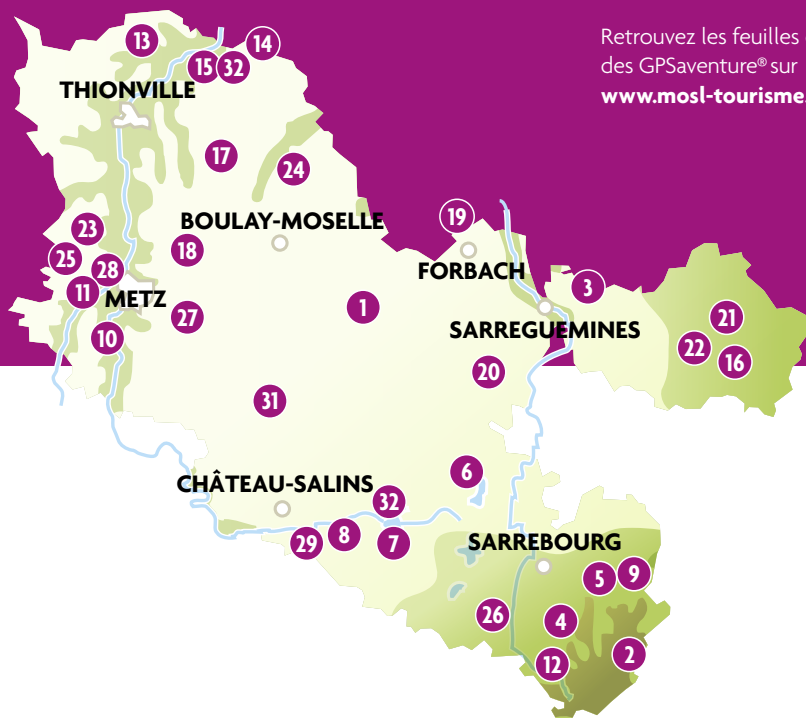
Un petit creux ? Heureusement la boulangerie n'est pas très loin. Comptez le nombre de fours pour trouver **D**. Changez de côté, sur la partie allemande, et dirigez-vous vers la "pars rustica" qui était large de 135 m et longue de **3E0** m. Passez par les annexes et retracez 4 m à leur hauteur supposée pour trouver **F**. Enfin trouvez le bâtiment principal "pars urbana" : il était large d'environ **1 Gm**. Pour en terminer, faites un tour à la cave. Son escalier de bois mesurait **1,5H** m de large.

En famille, entre amis ou en solo, lancez-vous dans l'aventure à travers les parcours à énigmes GPSaventure® sur toute la Moselle !

Balade ludique pour se dégourdir les neurones et faire travailler les jambes ou bien l'inverse... Les GPSaventure® vous permettent de découvrir les nombreux trésors de Moselle. Ceux-ci vous attendent sur notre territoire, au milieu de bien d'autres, patrimoine bâti chargé d'histoire et merveilles naturelles.



➤ GPS ou smartphone :
les outils indispensables



Retrouvez les feuilles de route
des GPSaventure® sur
www.mosl-tourisme.fr

- 1 **Bambiderstroff** le fort de Bambesch
- 2 **Dabo** le rocher de Dabo
- 3 **Bliesbruck** le Parc Archéologique Européen
- 4 **Walscheid** la grotte Saint-Léon
- 5 **Lutzelbourg** le château de Lutzelbourg
- 6 **Rhodes** le Parc animalier de Sainte-Croix
- 7 **Tarquimpol** le trésor et les cigognes
- 8 **Marsal** le Musée départemental du Sel
- 9 **Saint-Louis** le plan incliné
- 10 **Jouy-aux-Arches** l'aqueduc romain
- 11 **Gorze** l'abbaye et collégiale Saint-Étienne
- 12 **Saint-Quirin** l'église et le prieuré de Saint-Quirin
- 13 **Rodemack** la cité médiévale de Rodemack
- 14 **Manderen** le château de Malbrouck
- 15 **Sierck-les-Bains** le château des ducs de Lorraine
- 16 **Baerenthal** le château de Ramstein
- 17 **Veckring** l'ouvrage du Hackenberg
- 18 **Hayes** le château de Hayes
- 19 **Petite-Rosselle** Musée, Les Mineurs Wendel
- 20 **Hoste** le pays des Lacs & la ligne Maginot aquatique
- 21 **Bitche** la Citadelle de Bitche
- 22 **Siersthal** l'ouvrage du Simserhof
- 23 **Norroy-le-Veneur** patrimoine et côtes de Moselle
- 24 **Gomelange** la vieille maison lorraine (1710)
- 25 **Gravelotte** Le Musée de la Guerre de 1870 et de l'Annexion
- 26 **Hattigny** Les Trois Forêts, Center-Parcs
- 27 **Laquenexy** Les Jardins Fruitières
- 28 **Scy-Chazelles** La Maison de Robert Schuman
- 29 **Vic-sur-Seille** Le Musée Georges de La Tour
- 30 **Sierck-les-Bains** Autour de la route des vins
- 31 **Delme** La réserve de la côte
- 32 **Lindre-Basse** Le Domaine départemental de Lindre



SENTIERS D'INTERPRETATION

Vous voulez tout savoir sur les pelouses calcaires, les mares salées ou les tourbières en Moselle, les sentiers d'interprétation, véritables livres ouverts sur la nature qui nous entoure, raviront promeneurs du dimanche, familles ou tout simplement curieux.



- 1 Hettange-Grande**
sentier de la réserve géologique de l'hettangien
- 2 Sierck-les-Bains**
sentier des quartzites
- 3 Marsal**
sentier des mares
- 4 Boulay-Moselle**
sentier de découverte du Buchwald
- 5 Philippsbourg**
sentier de la tourbière de Hanau
- 6 Phalsbourg**
sentier botanique du Brunnenthal





TABLES D'ORIENTATION

📍 **Tromborn** > E3

À 700 m à l'est du centre du village, prendre la rue du 12 décembre 1948

📍 **Hackenberg** > D2

Accès à pied de Budling par le sentier de randonnée

📍 **Montdidier** > F5

Accès par la rue principale à côté de l'église

📍 **Rocher de Dabo** > H6

2 tables d'orientation au sommet du rocher

📍 **Domaine départemental de Lindre** > F6

Accès à pied par la digue de l'étang

📍 **Sommet du Donon** > H7

Accès au sommet (1 009 m) par des sentiers à partir du col

📍 **Spicheren** > G3

À la croix de Spicheren, accès par un sentier à la rue des Hauteurs

📍 **Moyenvic** > E6

Accès par un sentier au sommet de la côte Saint-Jean

📍 **Côte de Delme** > D5

> À Puzieux, prendre la route communale de Xocourt, puis le chemin d'accès à gauche
> À Liocourt par la D 75a, prendre le chemin à droite au sommet de la côte

📍 **Marieulles-Vezon** > 4C

En bordure de forêt, accès au centre du village par le chemin de Corny

📍 **Dornot** > 4B

Par le village, suivre le balisage, table d'orientation sur le thème de la bataille de 1944

📍 **Villers-Stoncourt** > D4

Au Mont-Saint-Pierre, 2 tables d'orientation

PARTENAIRES

📍 **Fédération du Club vosgien**

7, rue du Travail
67000 STRASBOURG
Tél.: 00 33 (0)3 88 32 57 96
www.club-vosgien.eu

📍 **Comité départemental de Randonnée pédestre**

3, place de la Bibliothèque
57000 METZ
Tél.: 00 33 (0)3 87 21 91 79
<https://moselle.ffrandonnee.fr>

📍 **Office national des Forêts**

3, bd Paixhans 57000 METZ
Tél.: 00 33 (0)3 87 39 95 30
www.onf.fr

LUXEMBOURG



Cartographie ACTUAL 141 03 25 71 20 20 www.actuel.fr
modifié par bicom www.bicom.com n° autorisation 100-53/MB/10-11
reproduction interdite



0 km 5 10

ALLEMAGNE



Moselle Attractivité

2-4, rue du Pont-Moreau
B.P. 80002
57003 Metz cedex 1 - France
Tél. : 00 33 (0)3 87 37 57 80
info@moselle-attractivite.fr
www.mosl-tourisme.fr

