

Randonnées pédestres

District Urbain de Faulquemont

13
circuits



www.dufcc.com

Introduction

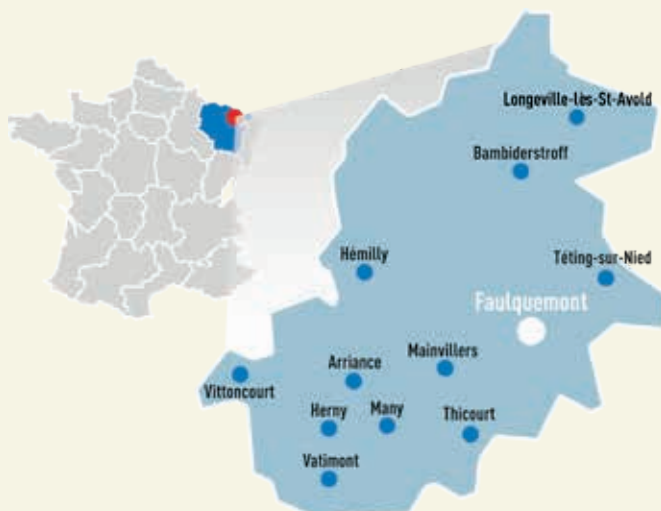
Partie intégrante du développement économique et de l'attractivité du territoire, l'offre de loisirs mise en place par le DUF permet aux habitants comme aux visiteurs d'explorer les richesses parfois méconnues des différentes communes.

Toutes les facettes du District se retrouvent dans ces plus de 160 km de circuits de randonnées pédestres balisés en partenariat avec des clubs de marches locaux : ouvrages de la ligne Maginot, forêts, points de vue remarquables, histoire locale, richesses industrielles mais aussi sports et gastronomie.

Chaque circuit offre des particularités historiques, anecdotes ou sites à visiter ; scannez les codes présents sur chaque page grâce à votre smartphone et partez à la découverte du District Urbain de Faulquemont.

François LAVERGNE

Président du District Urbain de Faulquemont



**DISTRICT URBAIN
de
FAULQUEMONT**

Terre d'énergies

www.dufcc.com

Introduction p. **2**

Carte de situation..... p. **2**

Circuit de Saint-Martin en Glandière Distance : 12,3 km..... p. **4-5**

Circuit du Golf Distance : 16 km p. **6-7**

Circuit : Faux-en-Forêt Distance : 12 km p. **8**

Circuit : Walving Distance : 14 km..... p. **9**

Circuit : Vittoncourt - Arriance Distance : 19 km..... p. **9**

Circuit : La vallée du Bambesch Distance : 14,7 km..... p. **10-11**

Circuit : La frontière des langues Distance : 8,5 km p. **12-13**

Circuit : La voie romaine Distance : 14,5 km..... p. **12-13**

Circuit : Boucle de la Poterie gallo-romaine Distance : 18 km ... p. **14-15**

Circuit : Allée St Pierre Distance : 13,2 km..... p. **14-15**

Circuit : Herny Distance : 6 km p. **16**

Circuit : Vatimont Distance : 5,5 km p. **16**

Circuit : Chanville - Haut Saint-Pierre Distance : 7 km..... p. **16**

Les ouvrages remarquables de la Ligne Maginot..... p. **18-19**

Clubs baliseurs :



Club vosgien de Saint-Avoid
www.clubvosgien-stavold.fr



Club vosgien de la Seille/Metz
www.clubvosgienlaseillemetz.fr



Fédération française de randonnée
www.ffrandonnee.fr



Circuit : Saint-Martin en Glandière



Distance : Boucle externe 12,3 km

Liaison 3,1 km

- Départ : Rue du Général De Gaulle, à proximité du Crédit Mutuel
- Balisage : Boucle externe disque bleu
Liaison triangle bleu
- Niveau : difficile



Départ



Parking



Restauration



Point de vue remarquable

À la découverte de la commune de Longeville-lès-Saint-Avold, ce circuit emprunte également la forêt domaniale de Saint-Avold, ainsi que les hauteurs à proximité de Bambiderstroff, offrant un superbe panorama. Dénivelé important sur certaines parties.



Circuit de Saint-Martin en Glandière





Circuit du Golf

Distance : 16 km (boucle extérieure)

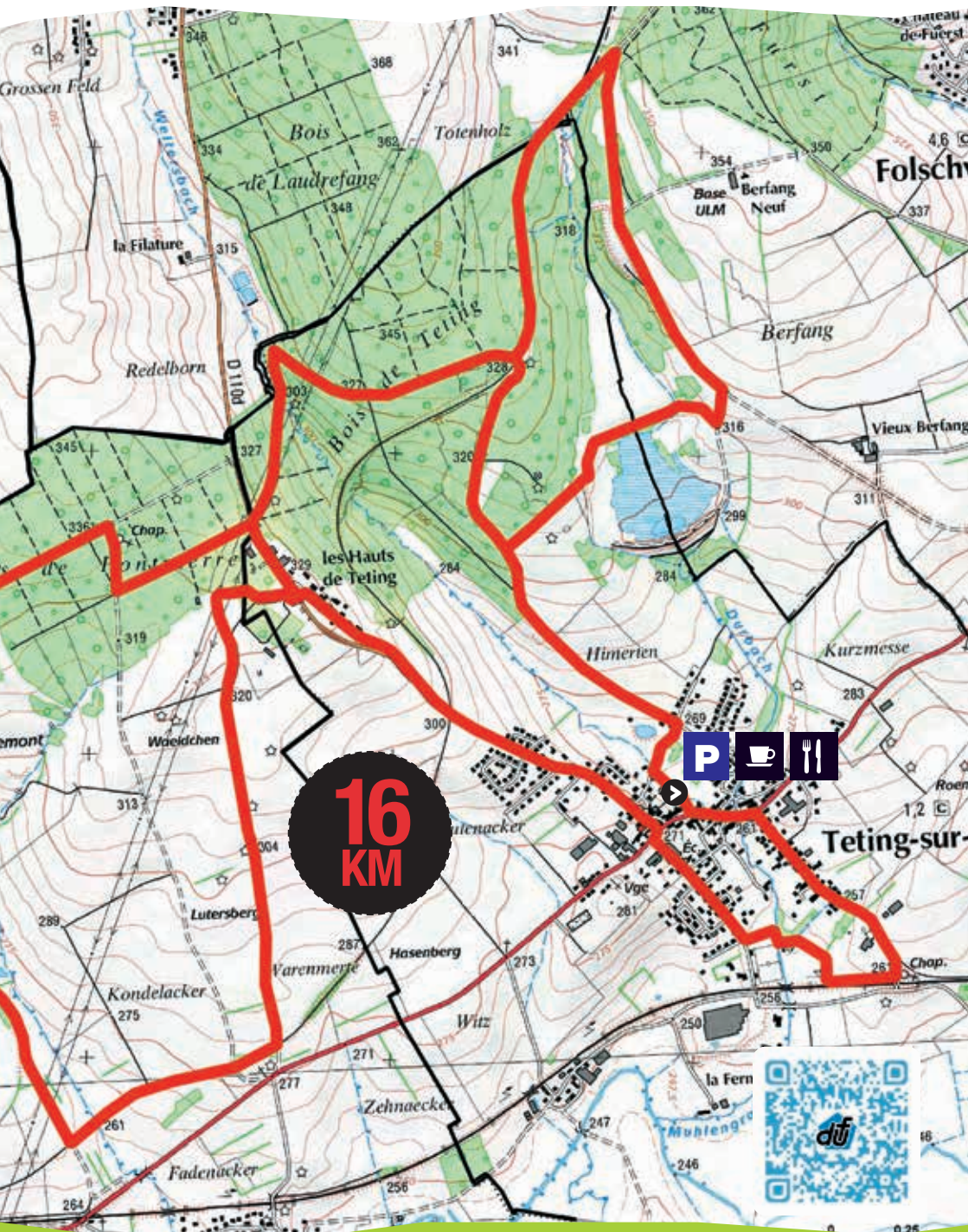
- Départs possibles : Golf de Faulquemont-Pontpierre
Téting-sur-Nied (Parking de l'église)
- Balisage : disque rouge
- Niveau : moyen

► Départ  Parking   Restauration

Ce circuit permet de longer le golf de Faulquemont-Pontpierre, pour en admirer le parcours technique, quelques passages en forêt ainsi qu'un passage par le village de Téting-sur-Nied, et la zone de silence de Folschviller.

- Possibilité de relier le chemin piéton du parc industriel de Faulquemont.
- Possibilité de relier le circuit balisé de Folschviller "Découverte du site minier".
- Hôtel, brasserie et restaurant gastronomique, pause au club house du Golf (ouvert à tous).
- Site internet du golf, inscriptions, initiations, packages touristiques www.golf-faulquemont.com







Circuit : Faux-en-Forêt Distance : 12 km

- Départs possibles : HERNY (entrée de forêt) et ARRIANCE (entrée de forêt)
- Balisage : anneau jaune
- Niveau : facile



Départ



Parking

12
KM





Circuit : Walving Distance : 14 km

- Départs possibles : Hémilly (entrée de la forêt) et Elvange (stèle US à l'entrée de forêt)
- Balisage : anneau rouge • Niveau : moyen



Circuit : Vittoncourt - Arriance

Distance : 19 km

- Départs possibles : Parking de Vittoncourt (village), Arriance (village)
- Balisage : disque bleu • Niveau : moyen



Circuit : La vallée du Bambesch

Distance : 14,7 km (boucle extérieure)

- Départ : parking Bambesch, centre du village
- Balisage : plaquette jaune
- Niveau : moyen

Cet itinéraire vallonné autour de Bambiderstroff vous offre une variété de paysages et de découvertes insolites au cœur de la nature : ouvrages militaires, éoliennes géantes, croix de chemins sculptées, points de vue panoramiques et forêts sont les ingrédients de ce circuit remarquable.

 : Parking / départ

 : Point de vue remarquable

 : Ouvrages de la ligne Maginot

 : Aérodrome


 : Terrain de motocross

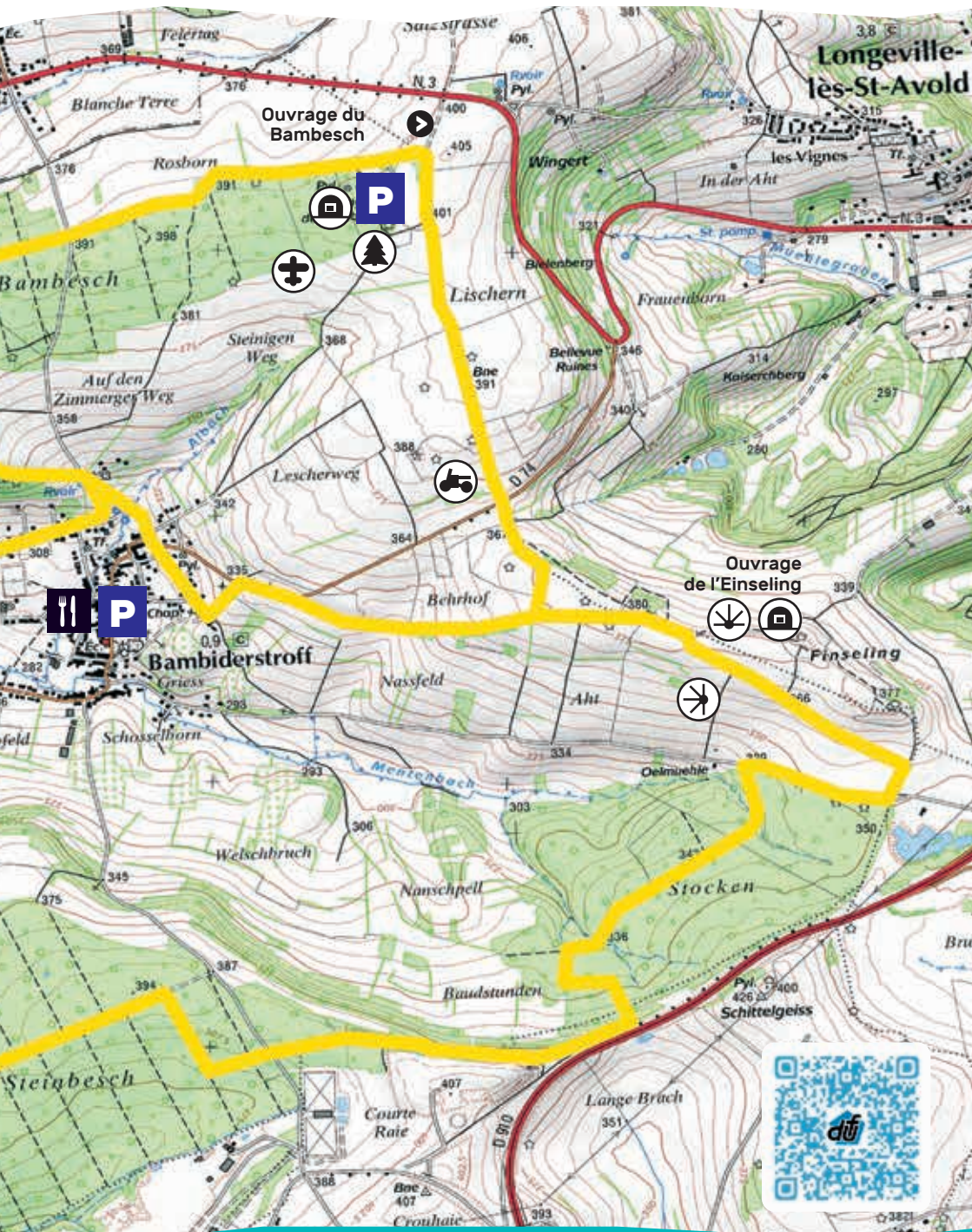
 : Arboretum

 : Restauration

- Visites guidées de l'ouvrage du Bambesch d'avril à septembre, et de nombreuses manifestations organisées sur place. Programme sur www.lebambesch.com

- Le Bambi Air Club propose toute l'année diverses animations autour de l'ULM, mais aussi des initiations et baptêmes de l'air pour tous. Renseignement sur le site www.bambiairclub.e-monsite.com







Circuit : La frontière des langues

Distance : 8,5 km ou 7,5 km

- Départ : Mainvillers
- Balisage : anneau rouge
- Niveau : facile

➤ Départ **P** Parking

Découvrez les communes de Mainvillers et Many, et leur environnement champêtre. Elles se situaient jadis de part et d'autre de la frontière des langues : parler roman côté Many – parler francique côté Mainvillers.

**7,5
KM ou
8,5
KM**



Circuit : La voie romaine

Distance : 14,5 km

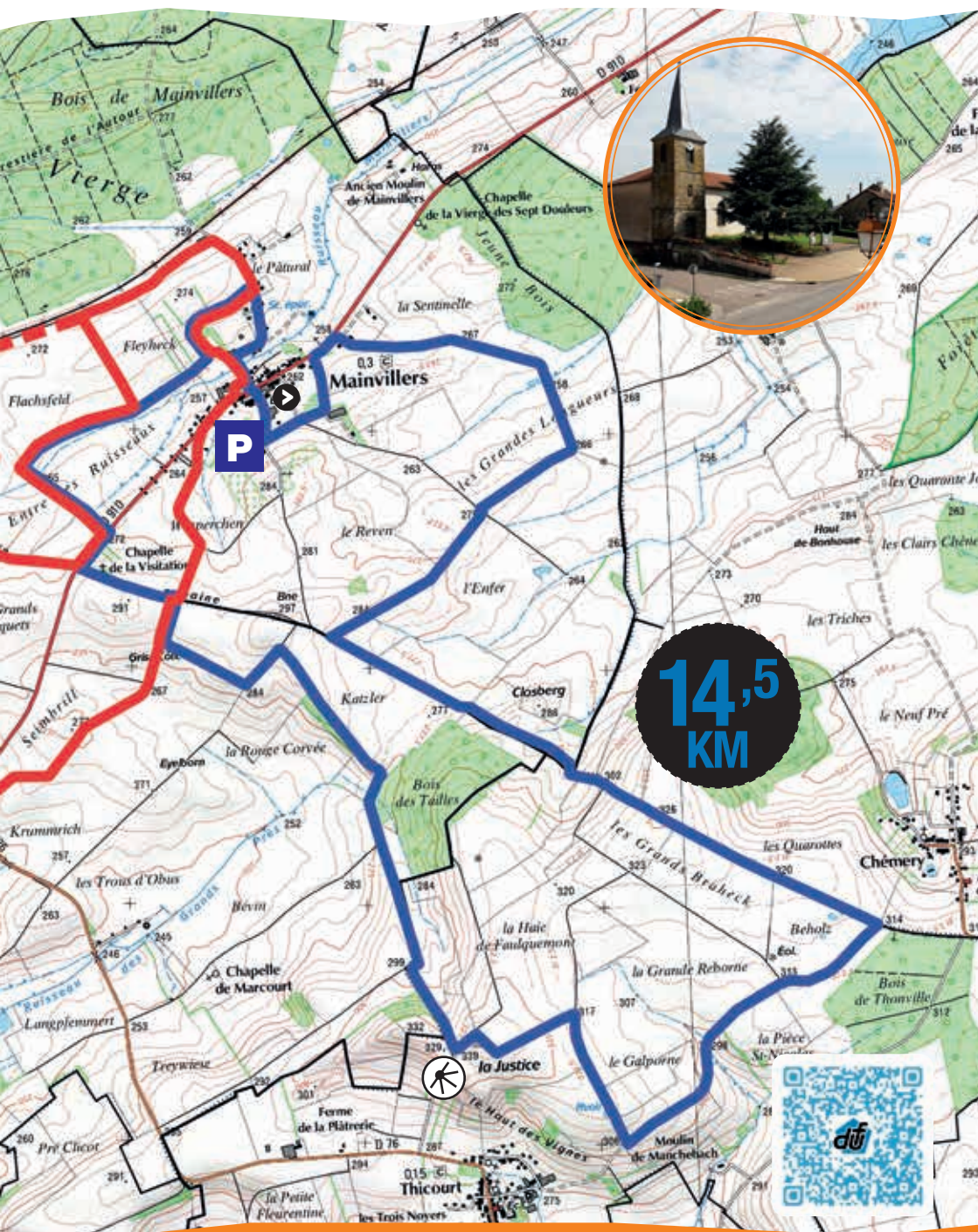
- Départ : Mainvillers
- Balisage : disque bleu
- Niveau : moyen

➤ Départ **P** Parking  Point de vue remarquable

Partez explorer la Voie Romaine : de Metz à Arriance, celle-ci traverse la partie romane de notre département ; après Chemery jusqu'à Keskastel, elle s'enfonce dans la partie germanique.

Elle constitue la limite des bans de Mainvillers et de Many.







Circuit : Boucle de la Poterie gallo-romaine

Distance : La Poterie 13 km

La Poterie petite boucle 5 km

- Départs possibles : le Herrenwald (Faulquemont) et Thicourt (église)
- Balisage : La Poterie disque jaune - La Poterie petite boucle anneau jaune et noir
- Niveau : moyen



Départ



Parking



Restauration

Ce parcours de 18 km est constitué de deux boucles indépendantes.

Il vous permettra de découvrir Thicourt, Thonville et Chémery-les-Faulquemont et son ancienne poterie (site découvert en 1934, datant de l'an 60 à 160 après J.C).



Circuit : Allée St Pierre

Distance : 13,2 km

- Départ : Église de Thicourt
- Balisage : anneau vert
- Niveau : moyen



Départ



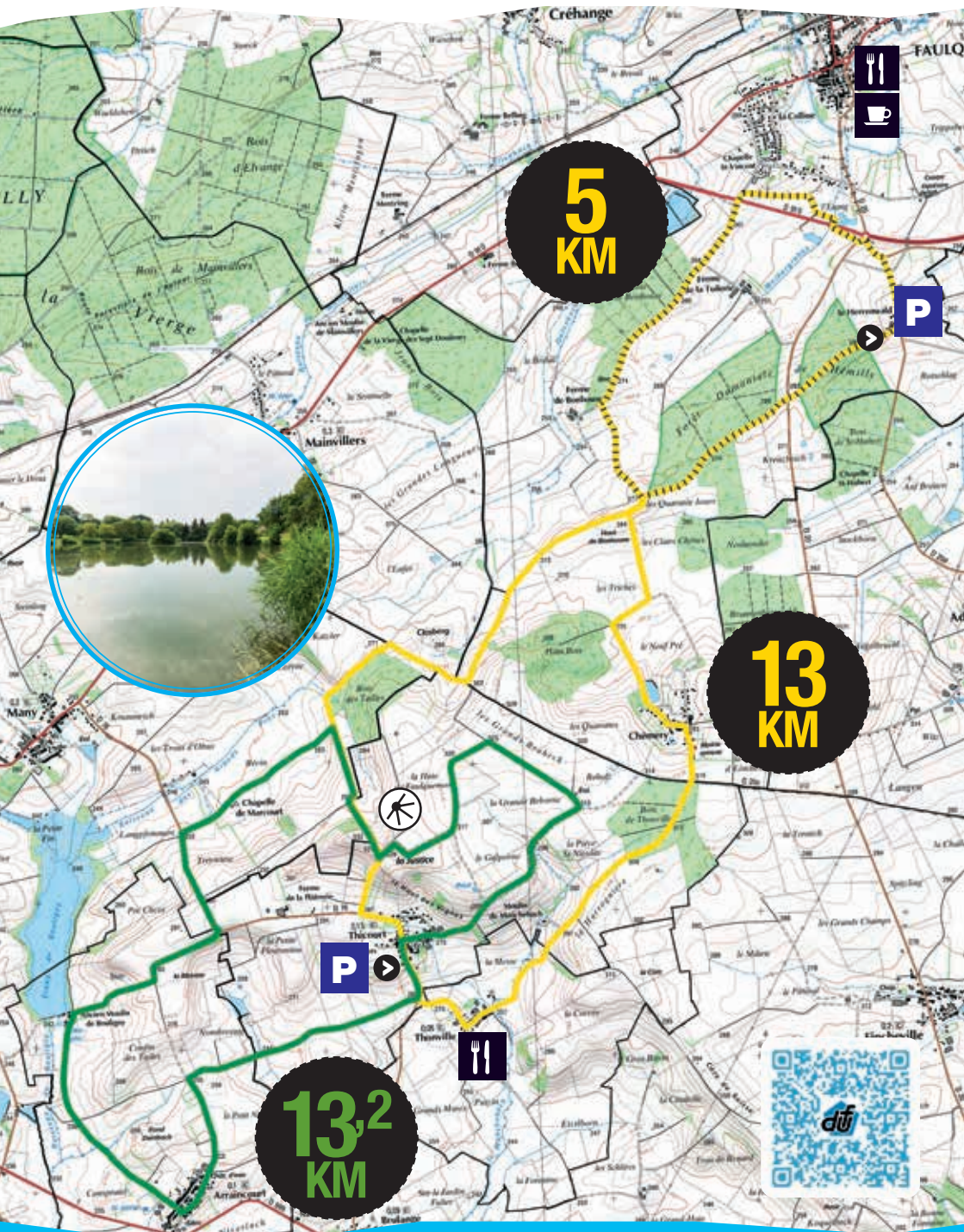
Parking



Point de vue remarquable

Entre les villages de Thicourt, Thonville et Arraincourt, et à la découverte de la chapelle de Marcourt.

Circuits : **Thicourt/Faulquemont**



Circuits : **Herny - Vatimont - Chanville**



Circuit : Herny

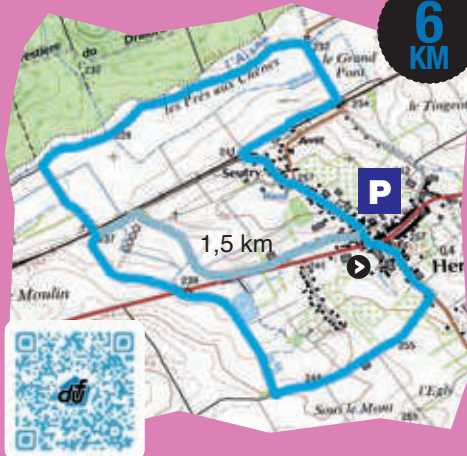
Distance : 6 km

Départ : Herny (derrière l'école)

- Balisage : anneau bleu
- Niveau : facile

▶ Départ **P** Parking

6
KM



Circuit : Vatimont

Distance : 5,5 km

• Départ : derrière l'Église

• Balisage : anneau rouge

• Niveau : facile ▶ Départ

5,5
KM



Circuit : Chanville - Haut Saint-Pierre

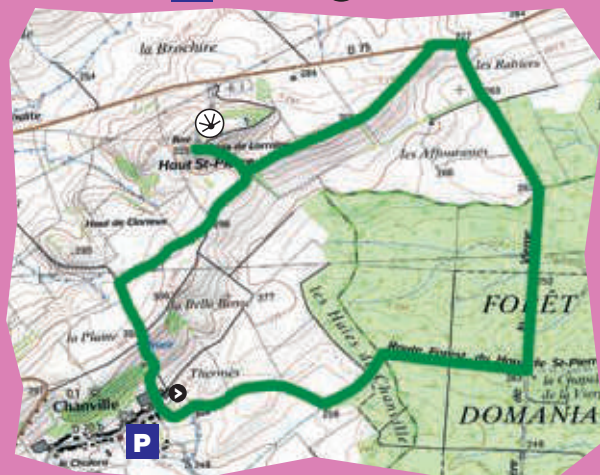
Distance : 7 km - Départ : Chanville (extrémité est du village)

• Balisage : anneau vert

• Niveau : facile

▶ Départ **P** Parking ⚓ Point de vue remarquable

7
KM





FIERS DE REJOINDRE L'AVENTURE TERRE DE JEUX 2024



Les ouvrages remarquables de la **Ligne Maginot**



Le Secteur Fortifié de Faulquemont, partie locale de la Ligne Maginot, est composé de cinq ouvrages d'infanterie. Ces ouvrages remarquables et leur histoire sont visibles aux abords des chemins de randonnées pédestres balisés par le DUF.

Le Petit Ouvrage du Bambesch et celui de Laudrefang se visitent, contrairement aux sites de Téting, du Kerfent et de l'Einseling.

Le Petit Ouvrage du Bambesch

1^{er} Ouvrage ouvert au public dès 1973 !

Les trois blocs de combat qui le composent disposent de l'équipement classique des ouvrages d'infanterie de la Ligne Maginot. Des visites guidées sont organisées chaque année entre avril et octobre, ainsi que de nombreuses animations sur place.

www.lebambesch.com



Cet ouvrage est visible en empruntant le Circuit de la Vallée du Bambesch (p. 10)

Le Petit Ouvrage de Téting-sur-Nied

Le Petit Ouvrage de Téting est situé au sud du Secteur Fortifié de Faulquemont et borde la « trouée de la Sarre », ou ligne Maginot aquatique. Il est composé de trois blocs de combats, dont deux (les blocs 3 et 2) sont reliés par une galerie. Le Bloc 3, lieu de passage du circuit du Golf ne se visite pas, mais la commune de Téting-sur-Nied et l'association ASPOLT se chargent de la mise en valeur de cet ouvrage atypique.

www.aspol.fr

Cet ouvrage est visible en empruntant le Circuit du Golf (p. 6)





Le Petit Ouvrage de Laudrefang

Le Petit Ouvrage de Laudrefang se compose de 5 blocs de combat, dont 4 sont reliés par une galerie souterraine qui permet également d'accéder aux locaux de vie : caserne, infirmerie, cuisine, usine électrique.

Le Bloc 3, récemment restauré par l'association ASPOLT, se visite toute l'année.

www.aspolt.fr

Petit Ouvrage de L'Einseling

L'Ouvrage de l'Einseling est un ouvrage fortifié monobloc relativement distant des ouvrages latéraux (Bambesch au nord et Laudrefang au sud-est), des casemates ont été implantées dans les intervalles pour assurer la continuité des feux. Situé sur le ban de la commune de Longeville-lès-Saint-Avold, l'ouvrage ne se visite pas mais il offre une vue splendide sur la vallée du Warndt.

Cet ouvrage est visible en empruntant le Circuit de la Vallée du Bambesch (p. 10)



Le Petit Ouvrage du Kerfent

Ouvrage composé de 4 blocs, désormais laissés à l'abandon. Le circuit de Saint-Martin en Glandière vous fera passer sur le bloc 4 d'observation, placé à près de 600 mètres en avant de l'ouvrage, vers la frontière allemande sur laquelle il a un merveilleux panorama.

www.kerfent.com

Cet ouvrage est visible en empruntant le Circuit de Saint-Martin en Glandière (p. 4)





**DISTRICT URBAIN
de FAULQUEMONT**

Terre d'énergies

District Urbain de Faulquemont
Hôtel communautaire - 1, Allée René Cassin
57 380 FAULQUEMONT
Tél. : 03.87.29.83.50

www.dufcc.com

